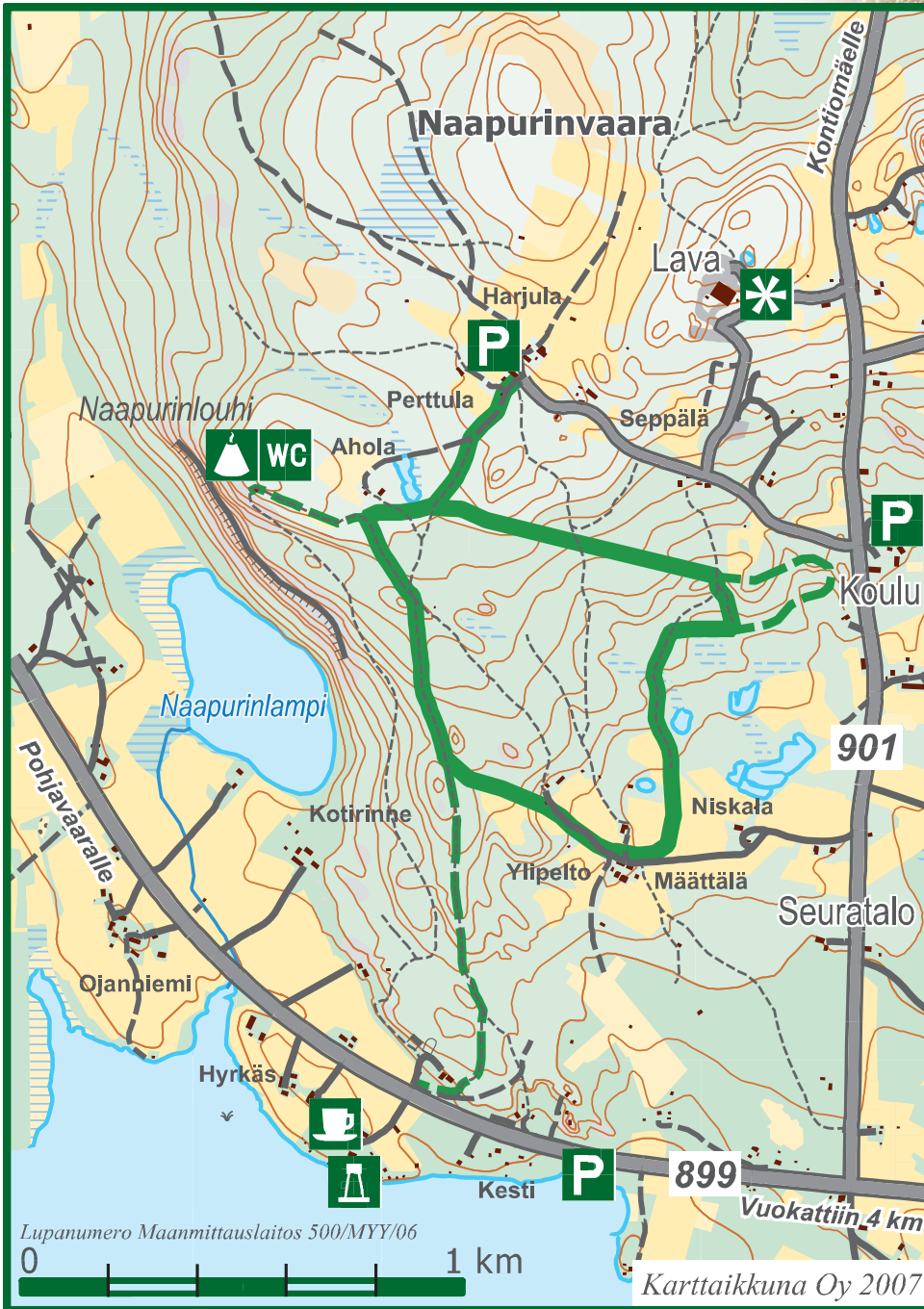


LEPIKON LENKKI


SOTKAMO 3,5 km

REITTILOUKITUS

II B



Polku on merkitty opasteiden lisäksi myös vihreillä maalimerkeillä.



Lepikon lenkin varrella näkee monia niittykasveja.



Naapurinlouhen kodalta avautuu maisemat Nuasjärvelle päin.

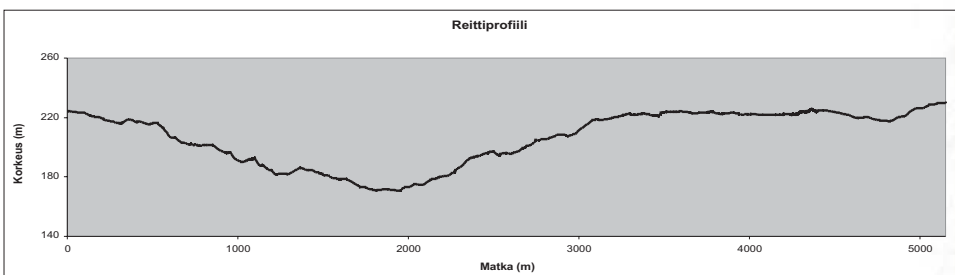
HÄTÄTILANTEESSA, IN EMERGENCY

Soita 112 ja kerro

- kuka olet
- mistä soitat
- mitä on tapahtunut

Call 112 and tell

- who you are
- from where are you calling
- what has happened



Lepikon lenkki on Naapurinvaaran maisemissa kulkeva noin 3,5 km:n mittainen keskivaativa retkeilyreitti. Monipuolisen luontonsa vuoksi reitti soveltuu retkeilijöiden lisäksi hyvin myös luonnontarkkailusta kiinnostuneille. Alueen luonto on lähes ainutlaatuista Kainuun alueella. Tauon voi viettää esimerkiksi Naapurinlouhen kodalla, josta avautuu upeat näköalat Nuasjärvelle. Myös Naapurinvaaran Lomakylässä on mahdollisuus viettää tauko vaikkapa kahvin merkeissä. Patikoimaan voi lähteä esimerkiksi Naapurinvaaran koululta.

Ajo-ohjeet --> Tutustuminen Naapurinvaaran luontoon ja maisemiin kannattaa aloittaa Naapurinvaaran koululta. Naapurinvaaran tienristeys sijaitsee Vuokatista noin 3,5 km Pohjavaarantietä (nro 899) Kajaanin suuntaan. Risteyksestä käännytään oikealle Naapurinvaaran suuntaan. Koulu sijaitsee Kontiomäkeen johtavan tien (nro 901) varressa noin 1,5 km:n päässä risteyksestä. Auto kannattaa jättää koulun parkkipaikalle. Reitti lähtee koulun kohdalta tien toiselta puolelta. Lepikon lenkille johtaa yhdyspolku Pertulan talon pihapiiristä, minne auton voi myös jättää.

Reitin käyttöaika ja käyttötavat --> Reitti soveltuu patikointiin kesällä.

Reitin pituus ja soveltuvuus päiväretkeksi --> Rengasreitillä on mittaa noin 3,5 km. Jos poikkeaa Naapurinvaaran Lomakylässä sekä Naapurinlouhen kodalla, retkelle kertyy mittaa noin 7,3 km. Reitti on hyvä ja mielenkiintoinen päiväretkikohde myös senioreille sekä lapsiperheille, joissa lapset ovat yli 5-vuotiaita. Reitin kulkemiseen kannattaa varata aikaa ainakin 2,5 tuntia.

Varustautuminen reitille --> Kuivalla säällä jalkineiksi riittävät tavalliset lenkkikengät. Sadesään sattuessa kannattaa varustautua vaelluskengillä ja säärystimillä tai kumisaappailla, sillä märkä heinikko kastelee helposti myös housujen lahkeet. Polku on merkitty vihreillä maalimerkeillä, mutta silti kannattaa varata mukaan ainakin kartta. Tulentekovälineet (ainakin puukko ja tulitikut) kannattaa myös ottaa mukaan, mikäli tarkoituksena on nuotioita. Taskunpohjalle voi myös varata hieman rahaa Naapurinvaaran Lomakylän kahvilapalveluita varten.

Reitin luonto ja ympäristö --> Alueen lehtipuuvaltaisuus on ainutlaatuista Kainuussa. Naapurinvaaralla viihtyvät hyvin mm. harmaaleppä ja tuomi. Ympäröivä luonto on myös valtakunnallisesti arvokas maisema-alue sekä maisemallisesti että kulttuurihistoriallisesti. Polun varrella vuorottelevat tiheät metsiköt sekä idyllinen maalaismaisema niittyineen ja lehmilaitumineen. Naapurinvaaralla esiintyy monia niitty- ja lehtokasvilajeja. Joutsenet viihtyvät Naapurinlouhen alapuolella sijaitsevassa Naapurinlammessa ja hyvällä tuurilla voi kuulla äänen tai jopa päästä näkemään aran metsähanhen. Alueen tiheissä leppälehdöissä viihtyvät hyvin mm. pyy ja metsäjänis. Paikoin polulta avautuvat upeat näköalat Vuokatin pitkälle vaarajonolle sekä Nuasjärven siniselle selälle. Polun varrella on opastauluja, jotka kertovat mm. alueen eläin- ja kasvilajeista sekä arvokkaan maisema-alueen hoitamisesta. Naapurinvaaran Lomakylän rannassa on lintutorni, josta voi ihailla maisemia sekä tarkkailla monien eri lintulajien puuhia. Lisäksi Naapurinvaaran Huvikeskuksen pihapiirissä sijaitsee näköalapaikka, mistä avautuu upeat maisemat Vuokatin ja Sotkamon kirkonkylän

Palvelut reitin varrella --> Reitin varrella on kaksi taukopaikkaa. Hyväkuntoinen Naapurinlouhen kota sijaitsee suunnilleen reitin puolessa välissä, ja siellä voi hengähtää esimerkiksi nuotioinnin merkeissä. Myös Naapurinvaaran Lomakylän kahvio tarjoaa hyvän mahdollisuuden pidemmänkin tauon viettämiseen. Lomakylä tarjoaa myös majoituspalveluita, p. (08) 664 422 tai 0400-882 525.

Reitin ylläpito --> Reitin ja Naapurinlouhen kodan ylläpidosta vastaa Sotkamon kunta, p. (08) 666 0369.

REITTIIEN LUOKITUS

Vaativuus:

- I Helppo, Easy
- II Keskivaativa, Medium
- III Vaativa, Difficult

Palvelutaso:

- A Hyvä palvelutaso
Good standard of service
- B Kohtalainen palvelutaso
Medium standard of service
- C Vähäinen palvelutaso
Minor standard of service

LEPIKON LENKKI 3,5 km, II B

Lepikon lenkki on osa Naapurinvaaran päällä kulkevaa polustoa. Reitti on keskivaativa, mutta soveltuu silti hyvin myös senioreiden ja lapsiperheiden päiväretken kohteeksi. Tauonviettomahdollisuus on Naapurinlouhen kodalla sekä Naapurinvaaran Lomakylässä. Polku kulkee lehtojen sekä erilaisten perinnumaisemien, kuten hakamaiden ja niittyjen lävitse, joissa on runsas eläin- ja kasvilajisto.